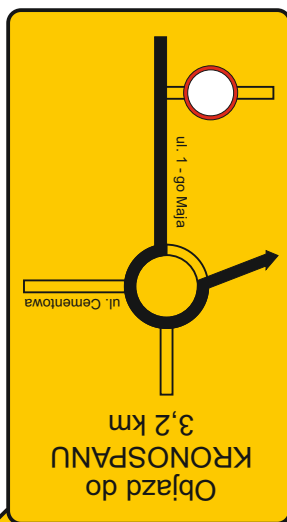



Projektowane:  
U - 20b + B - 1  
+ B - 41



Projektowane:  
U - 20b + B - 1  
+ B - 41



Mapa do celów projektowych

woj. opolskie  
powiat: strzelecki  
Gmina: 161105.5 Strzelce Opolskie – obszar wiejski  
Obręb: 0068 Rozmierka  
Gmina: 161105.4 Strzelce Opolskie – obszar miejski  
Obręb: 0082 Strzelce Opolskie  
ul. 1 Maja  
dz. 5061/6, 5062/35, 807/8  
ukł. prostokątny 2000  
ukł. wys. Kronsztadt 86  
Seksja: 6.136.23.18.3.4  
6.136.23.18.4.3  
6.136.23.18.4.4  
6.136.23.23.1.2  
6.136.23.23.2.1  
6.136.23.23.2.2

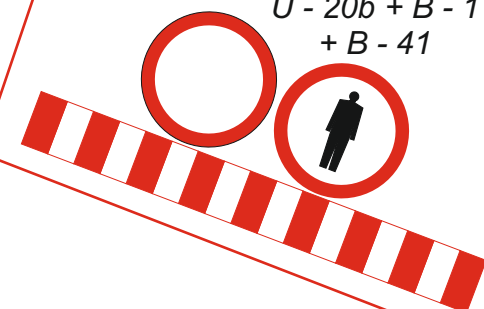
Nie sprawdzano służebności gruntowych  
Aktualizacja na dzień:

GKN.6640.420.2107

Wykonał:



Projektowane:  
U - 20b + B - 1  
+ B - 41



Temat: <b>Projekt zmiany organizacji ruchu na czas przebudowy drogi gminnej nr 105417 O w Strzelcach Op. - „ETAP 2”</b>			
Lokalizacja: <b>DG nr 105417 O i 1807 O Strzelce Opolskie</b>		Nazwa arkusza: <b>Inwentaryzacja i projektowane oznakowanie Etap 1 - skala 1 : 1 000</b>	
Inwestor: <b>Gmina Strzelce Op; Pl. Myśliwca 1, 47 - 100 STRZELCE OP.</b>		Opracował: <b>tech. drog. Piotr Niedźwiedź</b>	Podpis:
Wykonawca:		Wykonawca projektu: <b>Biuro Rachunkowo - Projektowe “GROSIC” ul. Kopernika 7, Otmice, 47 - 180 IZBICKO</b>	Nr rysunku: <b>2a</b>